










-  Bestandsgebäude
-  Autobahn
-  Klassifizierte Straßen (Bundes-/ Landes-/ Kreisstraßen)
-  Erschließungsstraße
-  Bahn
-  Wegeverbindungen
-  kommunales Radverkehrsnetz nach FGSV ausgeschildert
-  Haltestellen und ÖPNV-Strecken
-  Parkplätze

STADT HOCKENHEIM

Städtebauliches Entwicklungskonzept

Verkehrsstruktur

M. 1:8000 in A2

Mai 2020